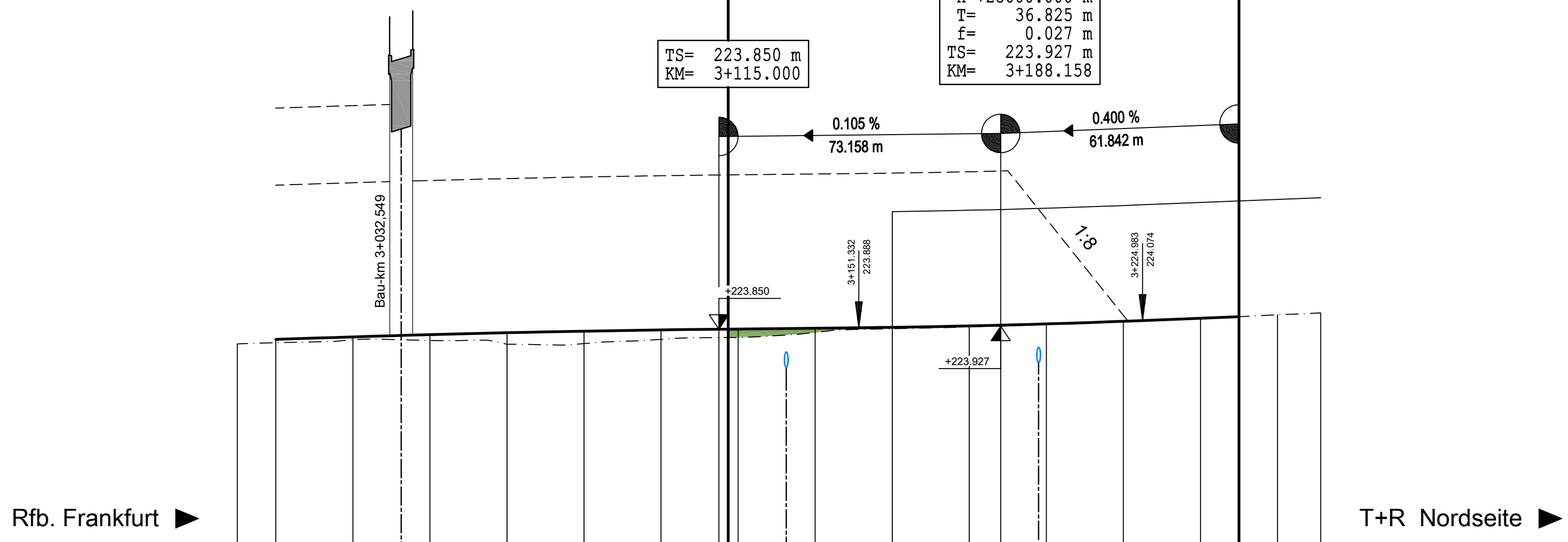


6227 656 / W03_B313,205 (BW 313a)
 Überführung eines öffentlichen Feld- und Waldweges (Neubau)
 Bau-km 313+204,771
 Kr. # 100,0000 gon
 L/W #/A $\geq 50,00$ m/49,74 m
 L.H. $\geq 4,70$ m
 Br. zw. Gel. 6,50 m
 Einwirkung DIN Fb 101

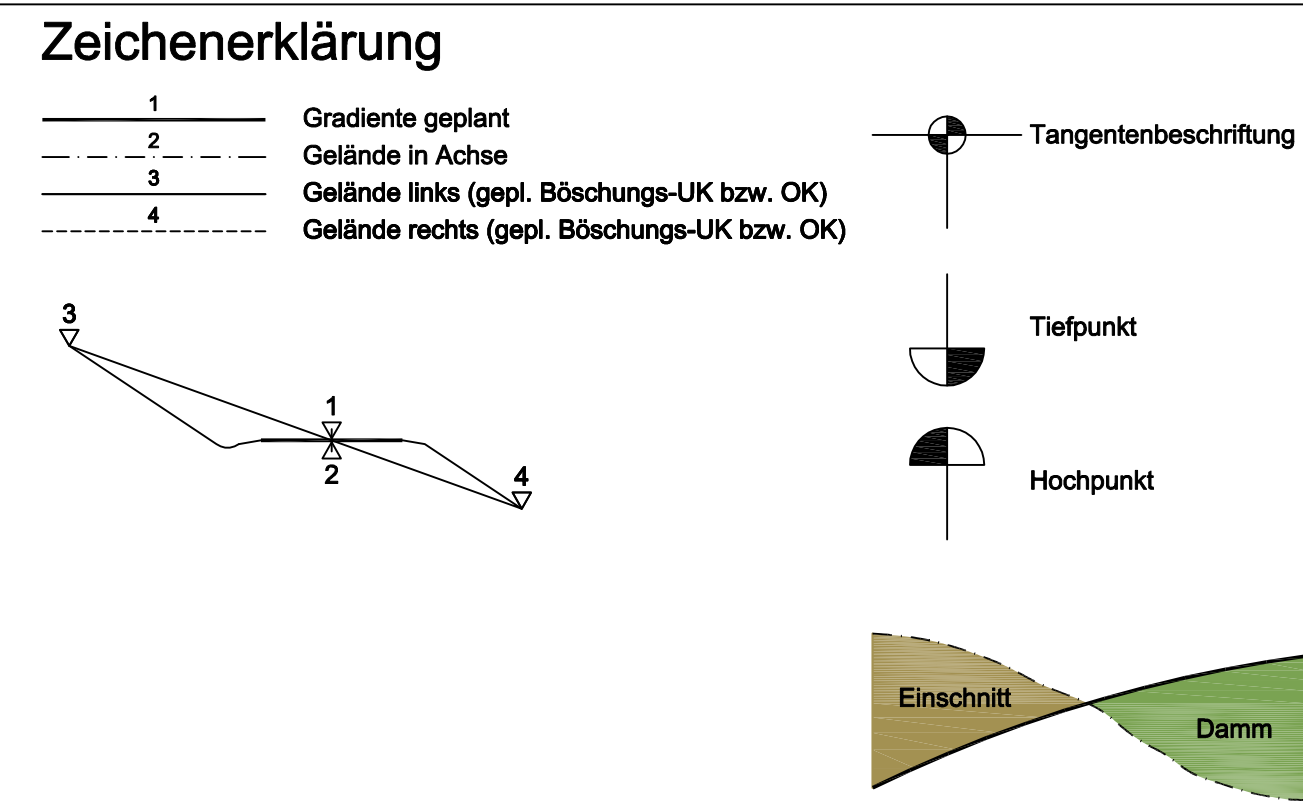
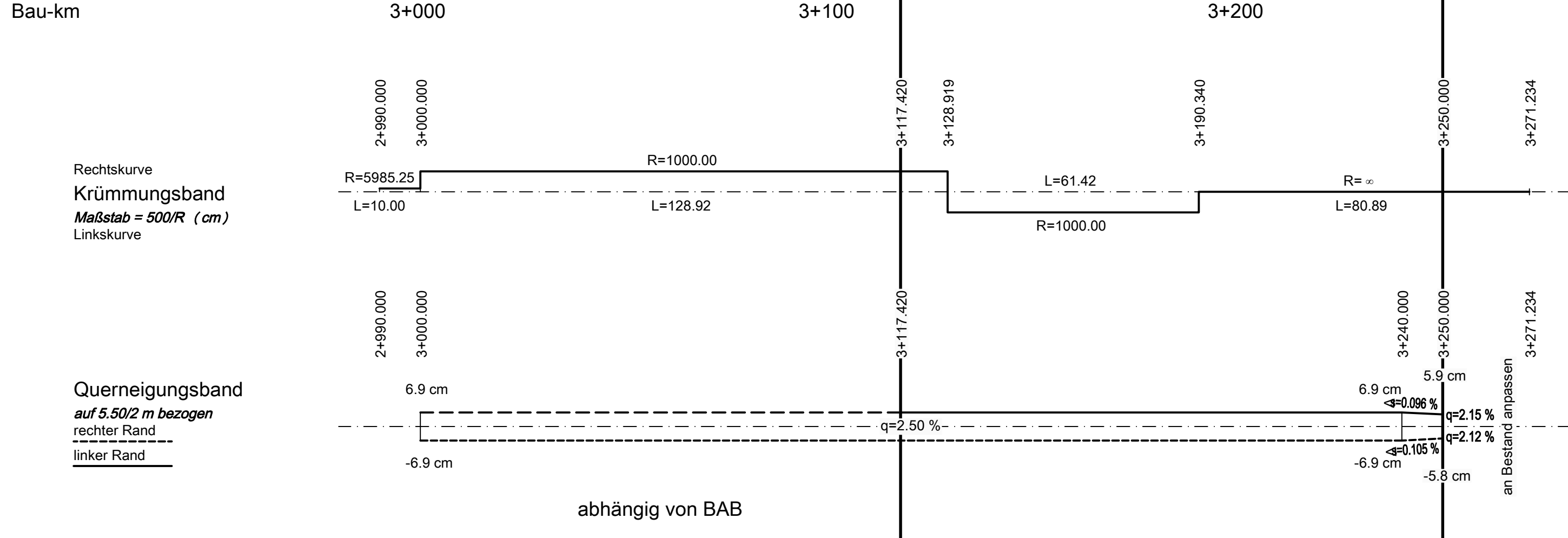
Beginn der Baustrecke
 Bau-km 3+117,420

Ende der Baustrecke
 Bau-km 3+250,000



M = 1:1000/100
 NN 210.00

| Station | 90.000 | 0.000 | 20.000 | 40.000 | 60.000 | 80.000 | 0.000 | 15.000 | 20.000 | 40.000 | 60.000 | 80.000 | 88.158 | 0.000 | 20.000 | 40.000 | 50.000 | 60.000 | 71.234 | |
|-------------|---------|---------|---------|---------|---------|---------|---------|---------|---------|---------|---------|---------|---------|---------|---------|---------|---------|---------|---------|--|
| Gradiente ① | | | | | | | | | | | | | | | | | | | | |
| Gelände ② | 223.467 | 223.498 | 223.581 | 223.555 | 223.499 | 223.477 | 223.831 | 223.850 | 223.850 | 223.876 | 223.898 | 223.934 | 223.954 | 223.986 | 224.054 | 224.122 | 224.174 | 224.226 | 224.271 | |



Planänderung vom 30.09.2015 ersetzt Unterlage 8.3 Blatt 3

| Nr. | Art der Änderung | Datum | Name |
|-----|---|----------|--------|
| 1 | Änderung Bauwerksabmessungen, LS-Wand h = 4,00 m (li. Rand) | 30.09.15 | Starke |

Entwurfsbearbeitung:

Hyder Consulting GmbH Deutschland
 Weiße Steige 10
 73431 Aalen
 Tel.: (07361) 52 498-0
 Fax: (07361) 52 498-77
 www.hyderconsulting.de

| Datum | Zeichen |
|-----------------------|---------|
| bearbeitet 30.09.2015 | Sta |
| gezeichnet 30.09.2015 | Sta |
| geprüft 30.09.2015 | Hi |

Aalen, den 30.09.2015

Freistaat Bayern
Autobahndirektion Nordbayern

Unterlage 8.3
 Blatt Nr. 3/E
 Datum Zeichen

| Planfeststellung | bearbeitet | Gz: | Datum | Zeichen |
|--|------------|---------|------------|---------|
| BAB A3 Frankfurt - Nürnberg östlich Mainbrücke Dettelbach - westlich AS Wiesentheid | gezeichnet | Gz: | | |
| | geprüft | Gz: 412 | April 2011 | Zeller |
| | | Gz: 412 | Sept. 2015 | Lösch |

Höhenplan
 Tank und Rastanlage Haidt
 Zufahrt Nürnberg - T+R Nord
 6-streifiger Ausbau
 von Bau-km 306+200 bis Bau-km 318+582,953
 Maßstab 1 : 1.000 / 100

Aufgestellt:
 Nürnberg, den 29.07.2011 / 30.09.2015
 Autobahndirektion Nordbayern

Klein
 Klein, Bauingenieur

Projekt: D0000231
 Datei: 08_3-3 Höhenplan T+R Einfahrt Nord.plt

Dieser() Unterlageplan darf ohne vorherige Genehmigung des Erstellers nicht veröffentlicht, vervielfältigt oder geändert, noch für ein anderes Bauunternehmen genutzt werden, als für das, das auf dem Plankopf/Betreff ausgewiesen ist.